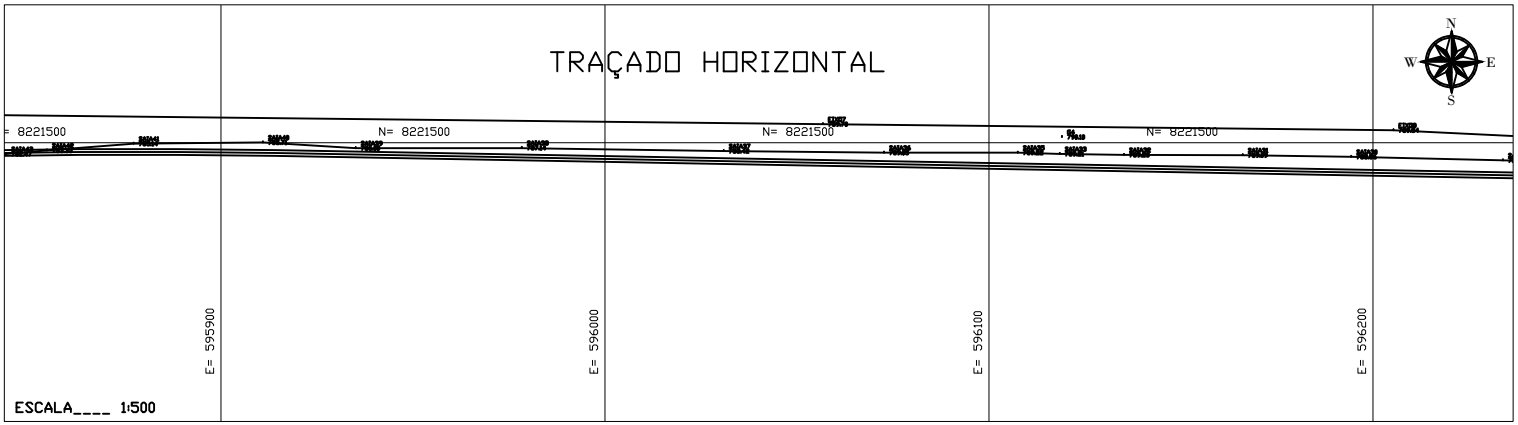

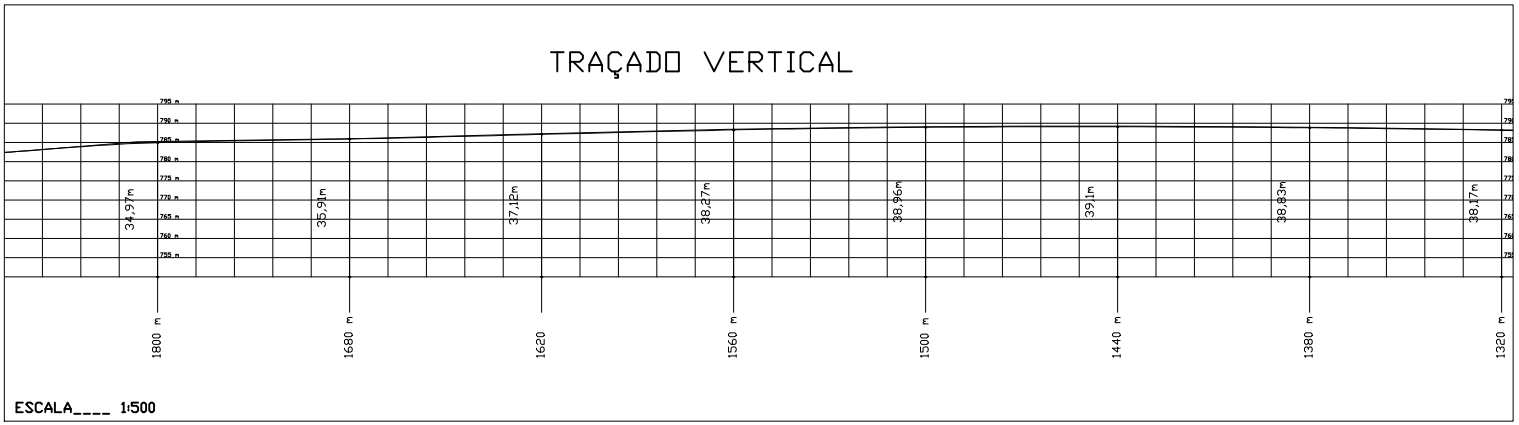

0 10 20 30 40 50 METROS

MAPA CHAVE

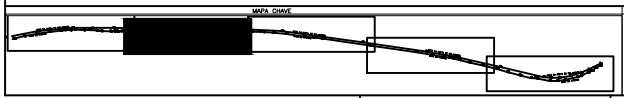

NOTAS

1- Coordenadas em UTM, Datum SIRGAS2000 com fuso 22S.
2- Medidas em metro, exceto onde indicado.
3- Gratuito com GRD de 2,2 cm.

NOTAS

EIXO DA PISTA DE ROLAMENTO
SAIA DO ATERRO
EIXO DA PISTA DE CAMINHADA

ATUALIZAÇÃO

REV.	DESCRIÇÃO	DATA	EXEC.	VERF.	APROV.
0	EMISSÃO INICIAL	01/08/2020	F.J.C.M.	F.J.C.M.	M.C.G.M.

CONTRATANTE: PATIS — MUNICÍPIO DE PATIS/MG

TÍTULO: PISTA DE CAMINHADA
PROJETO TOPOGRÁFICO
LEVANTAMENTO TOPOGRÁFICO

DATA: 01/08/2020 ESCALA: Indicada

ARQUIVO:

RESP. TÉC.: GERALDO AUGUSTO F. DA SILVA
REG. CREA MG-108.189/D
MUNICÍPIO/ÚREA: PATIS/MG
RESPONSÁVEL CONTRATANTE:
ENDEREÇO DA OBRA: Rodovia Nicolandia Pereira de Souza
FOLHA: 04/05