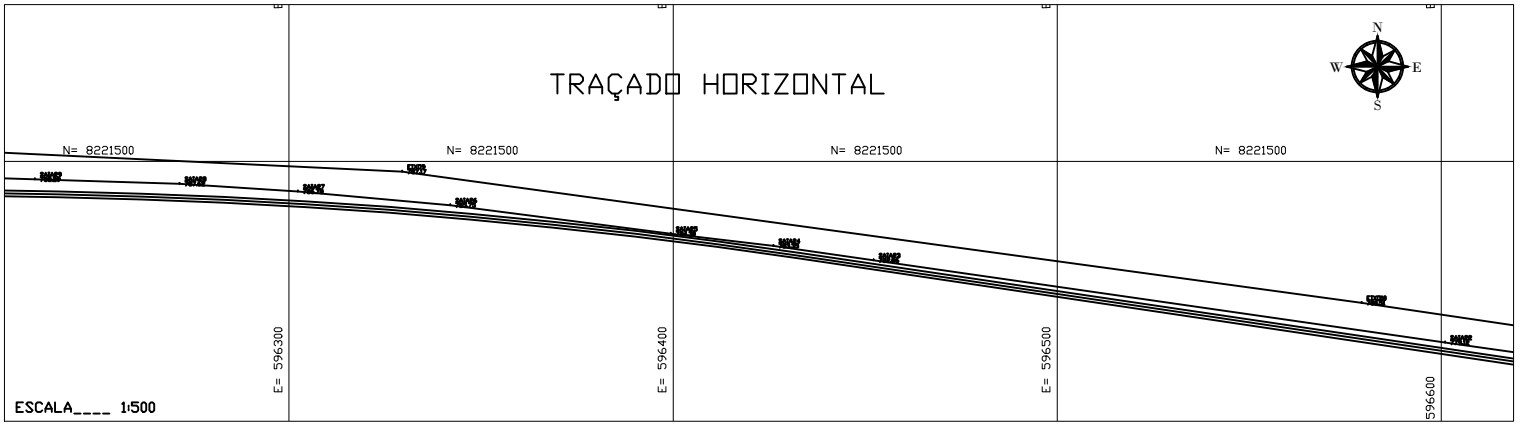

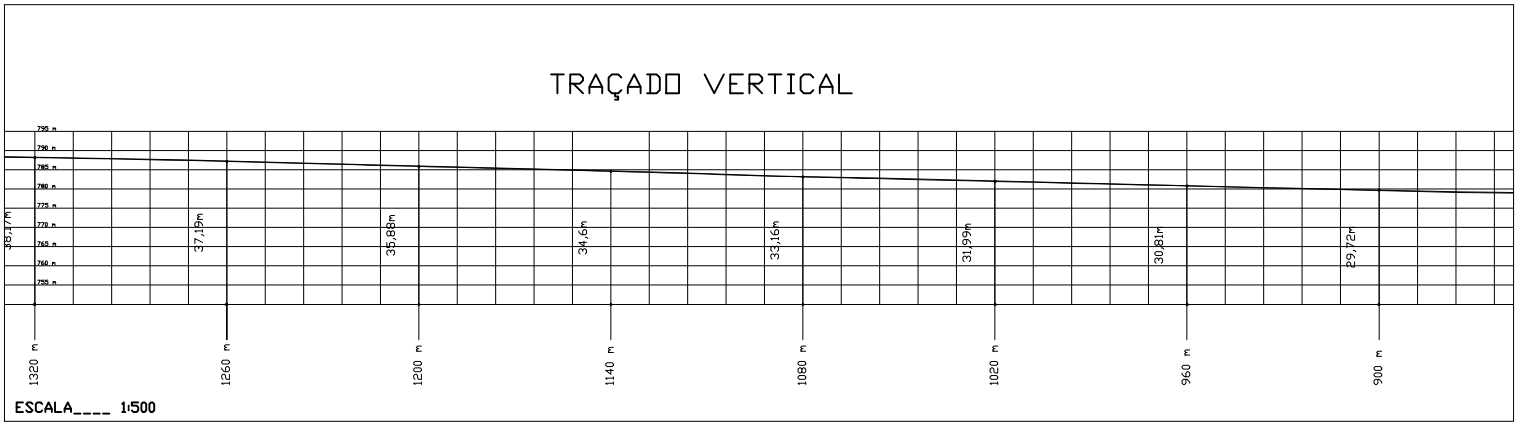

0 10 20 30 40 50 METROS

MAPA CHAVE



NOTAS

1- Coordenadas em UTM, Datum [illegible] com fuso 25S.
2- Medidas em metro, exceto onde indicado.
3- Cristais com GSD de 3,3 cm.

NOTAS

EIXO DA PISTA DE ROLAMENTO
BAIA DO ATERRO
EIXO DA PISTA DE CAMINHADA

ATUALIZAÇÃO

REV.	DESCRIÇÃO	DATA	EXEC.	VERF.	APROV.
0	EMISSÃO INICIAL	01/08/2020	F.L.G.M.	F.L.G.M.	N.G.B.M.

CONTRATANTE: PATIS — MUNICÍPIO DE PATIS/MG
SEM VÍNCULO/LOCAL: 18 DIA 10/08/2020 HORA 10:00 ENDEREÇO: [illegible]

TÍTULO: PISTA DE CAMINHADA
PROJETO TOPOGRÁFICO
LEVANTAMENTO TOPOGRÁFICO

DATA: 01/08/2020 ESCALA: Indicada

ARQUIVO:

PROFISSÃO: GERALDO AUGUSTO F. DA SILVA
REG. CREA: MG-[illegible]
MUNICÍPIO/ÁREA: PATIS/MG
RESPONSÁVEL CONTRATANTE:
ENDEREÇO DA OBRA: Rodovia Waldemira Pereira da Souza
PRIMEIRA: 03/05

FORMATO: A1